



Open boeren - lus 3 v2

Door Ontdek Lievegem

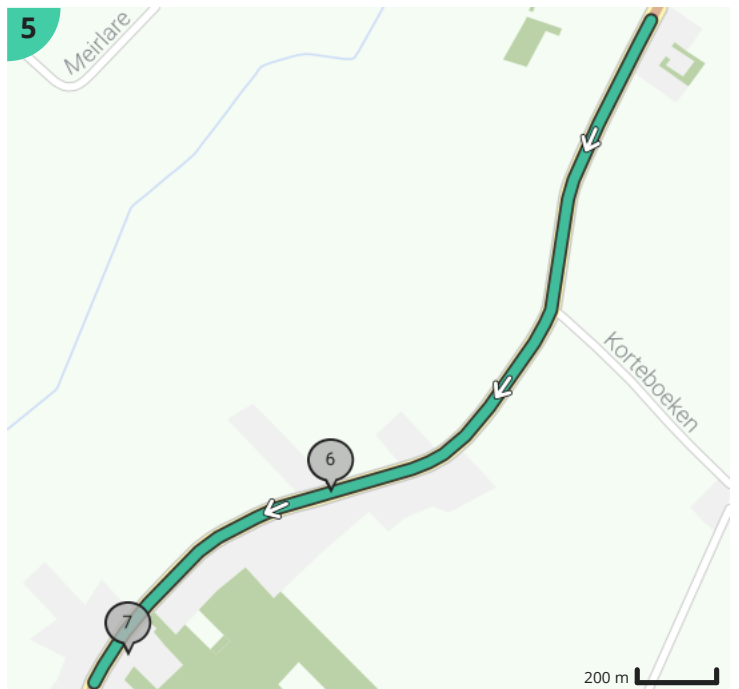
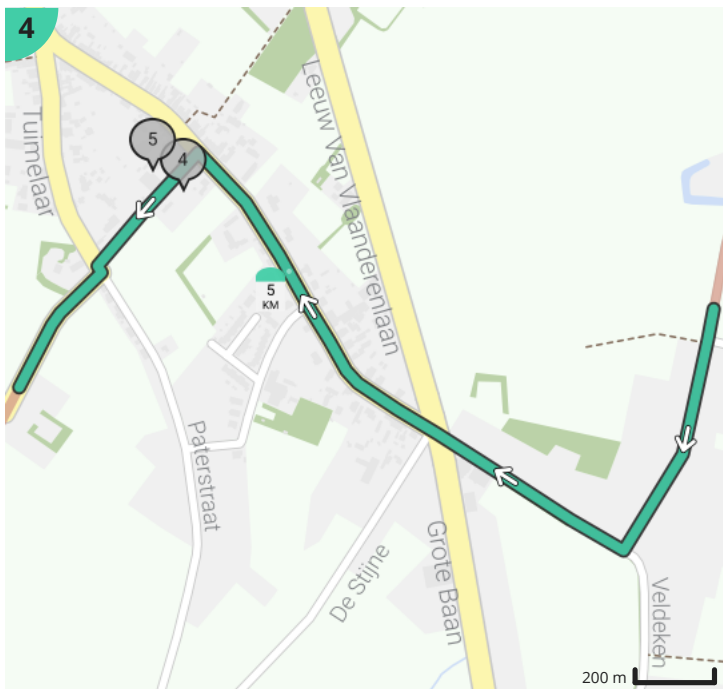
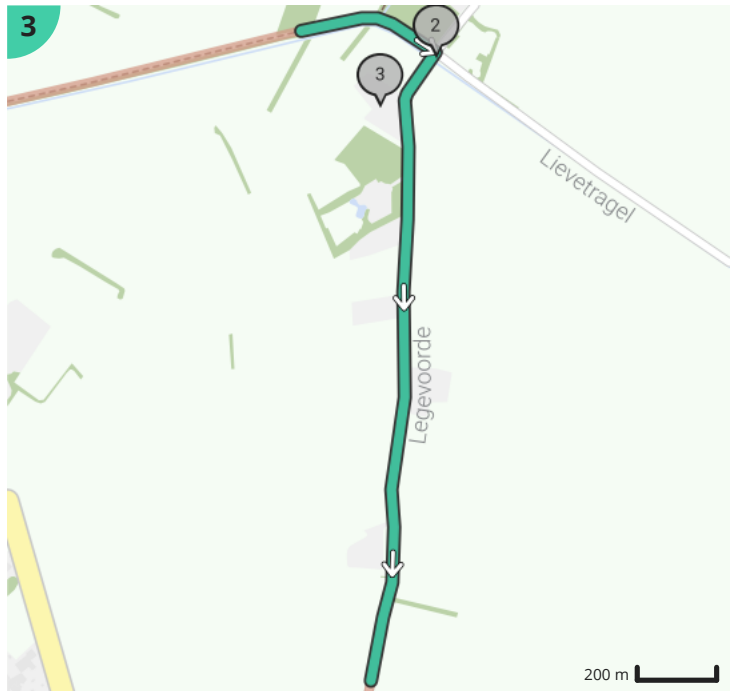
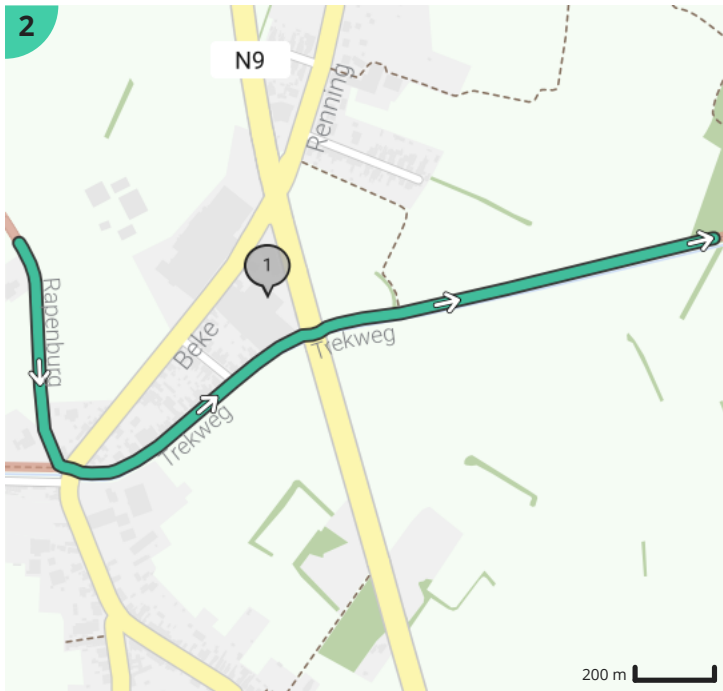
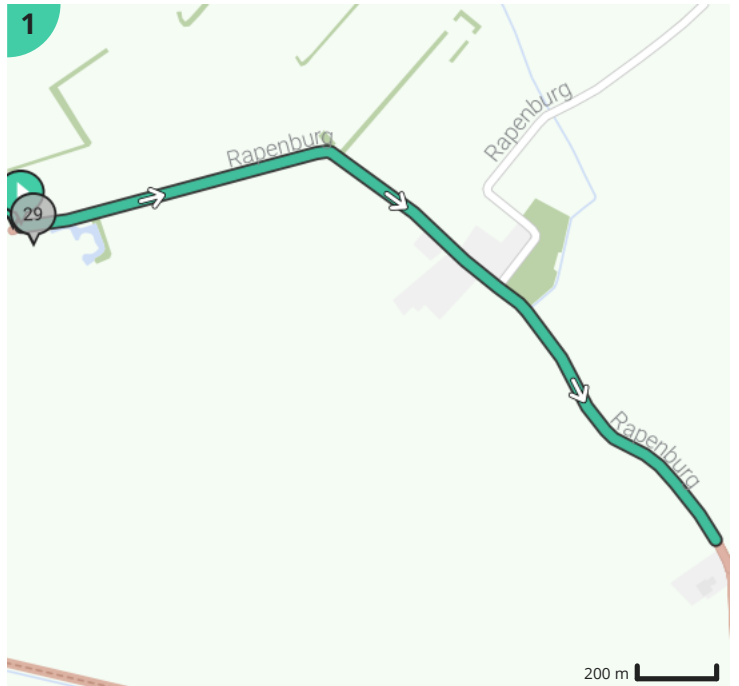
Bekijk op mobiel

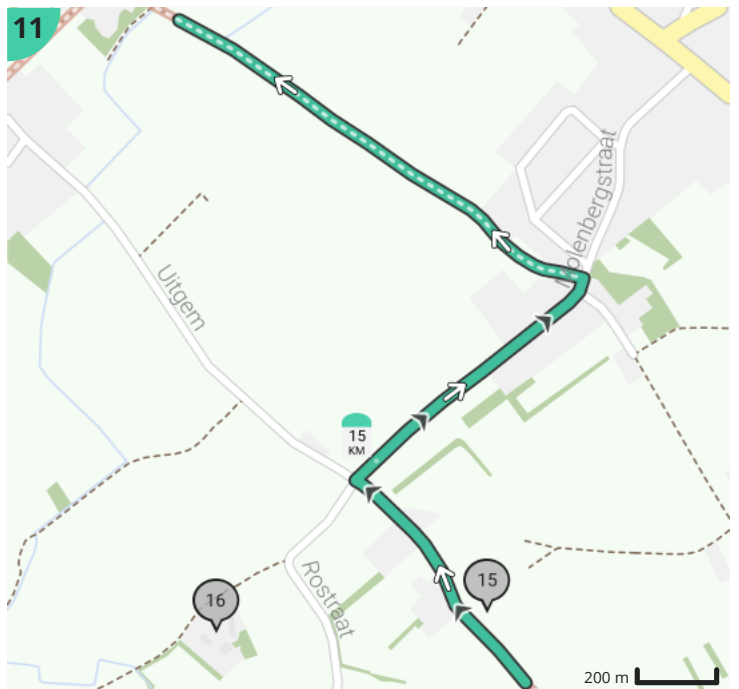
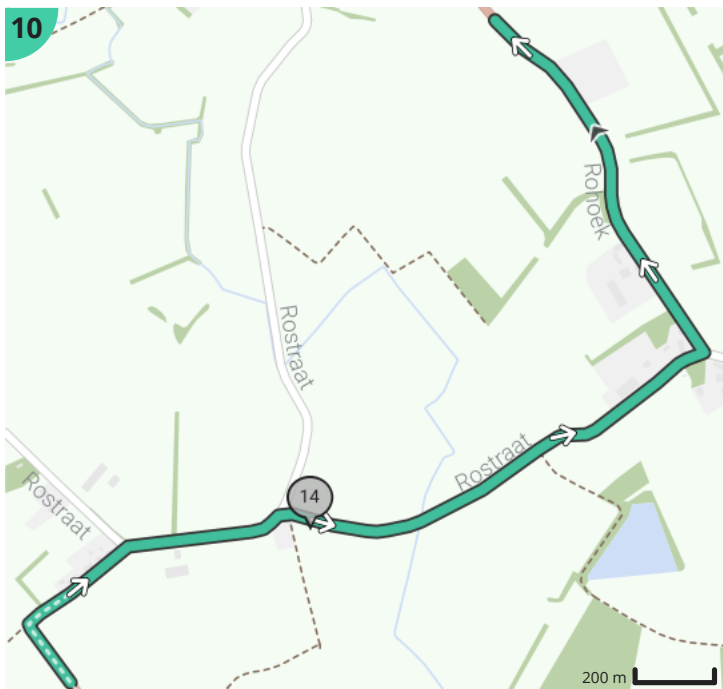
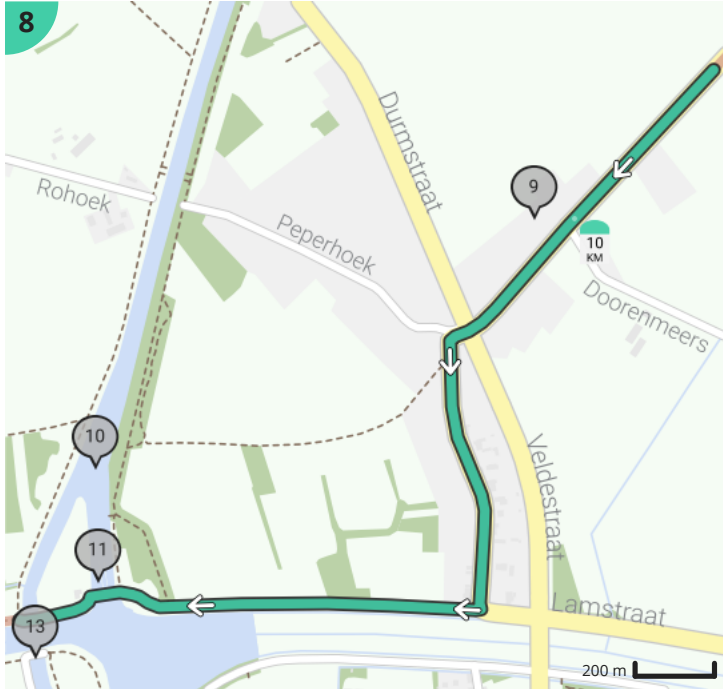
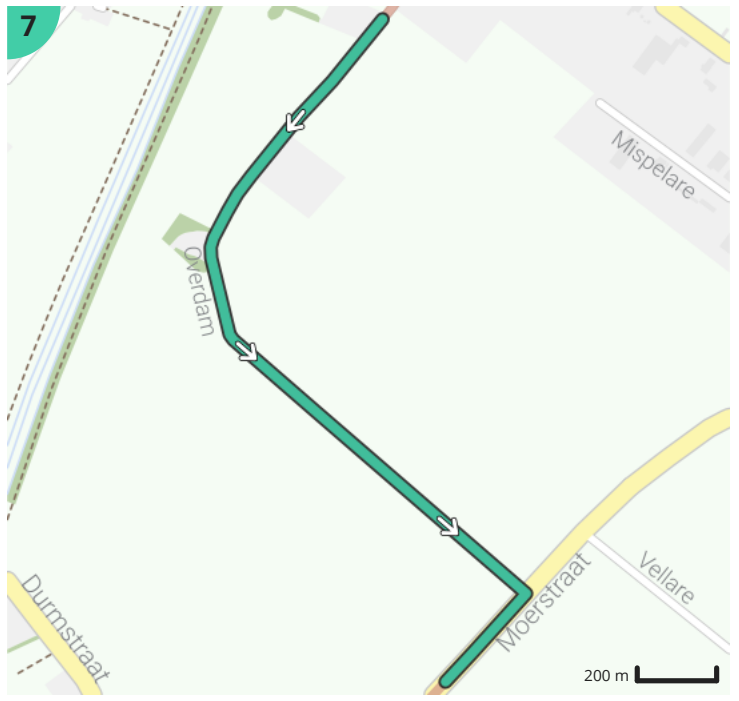
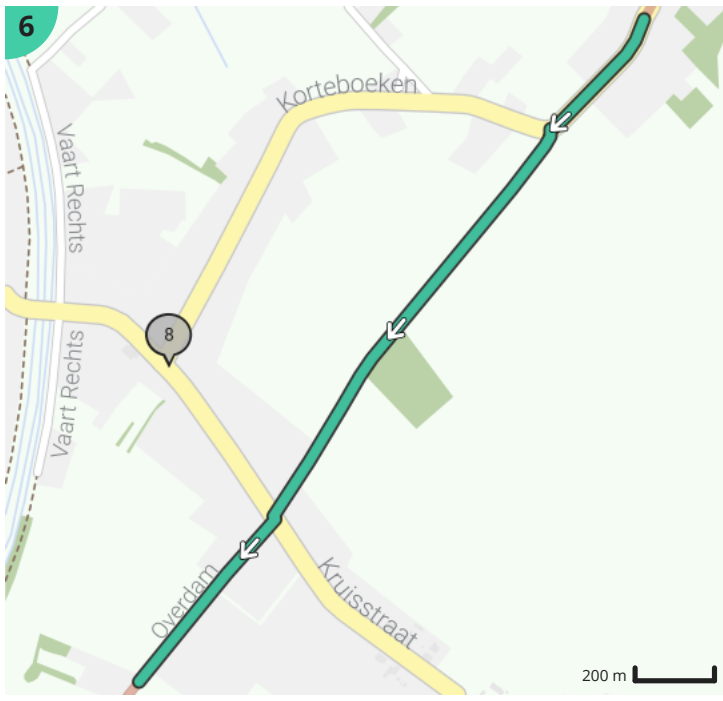


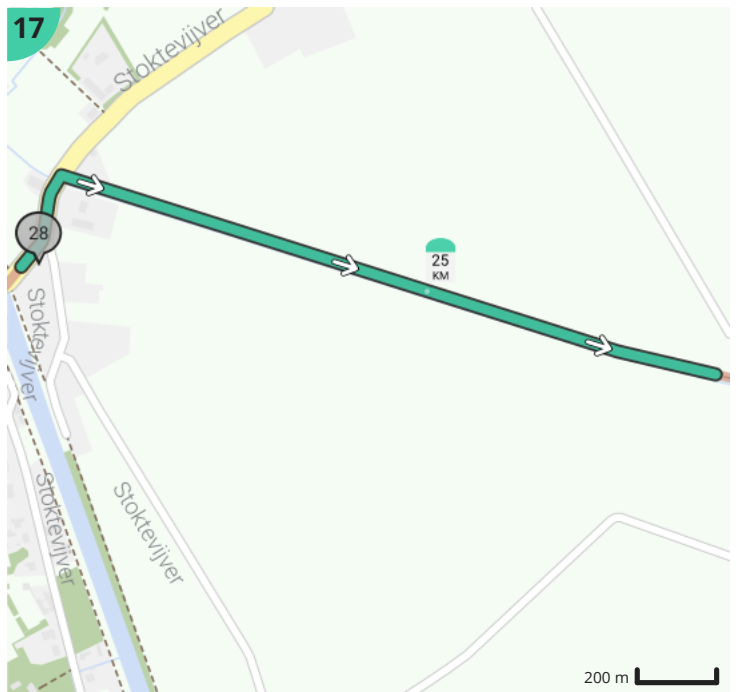
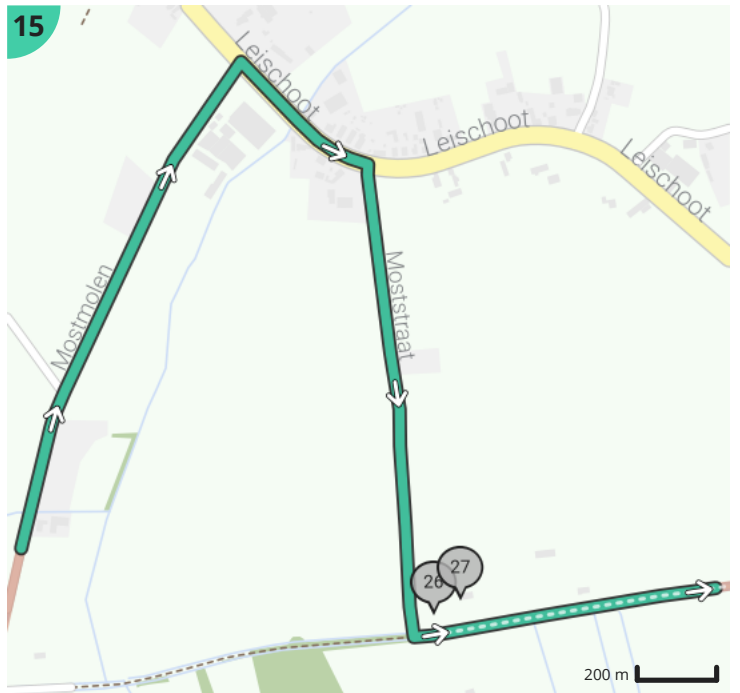
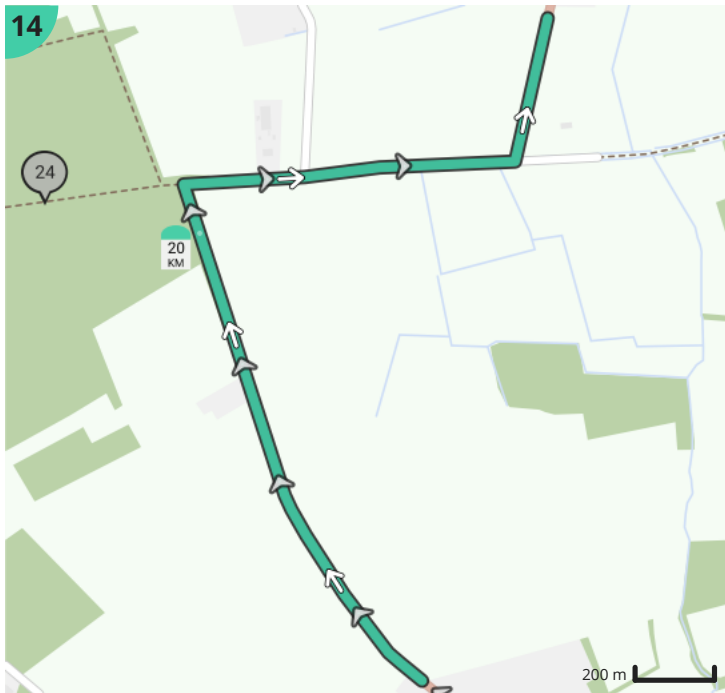
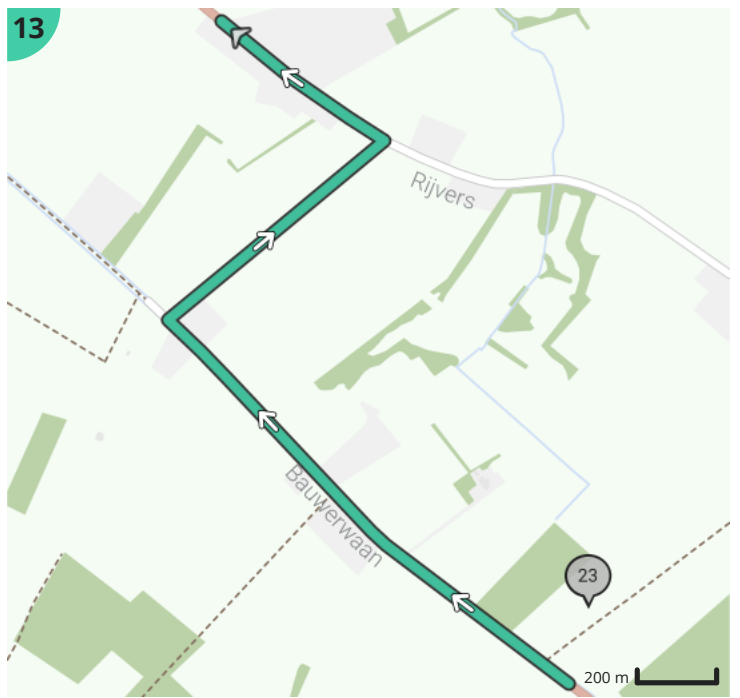
- Lengte: 28.9 km
- Stijging: 48 m
- Moeilijkheidsgraad: 3/10
- Rapenburg, 9950 Waarschoot, België
- Rapenburg, 9950 Waarschoot, België

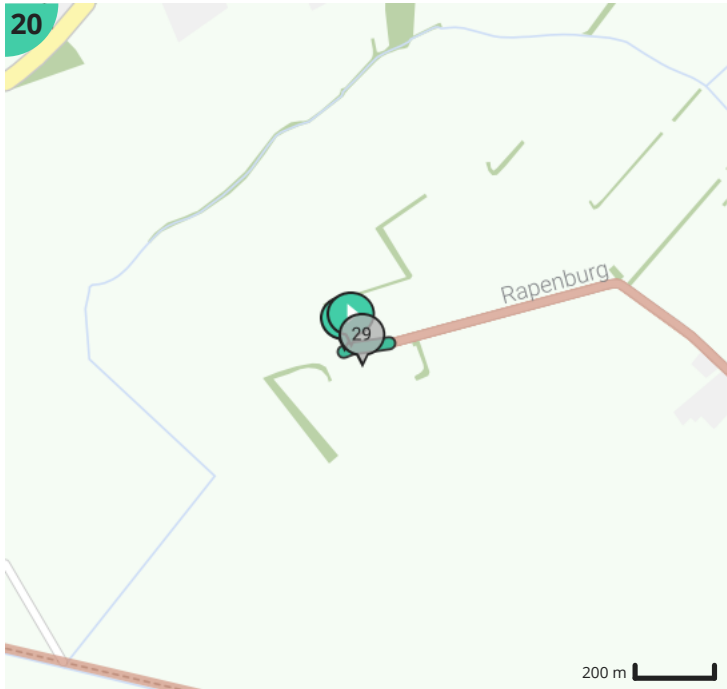
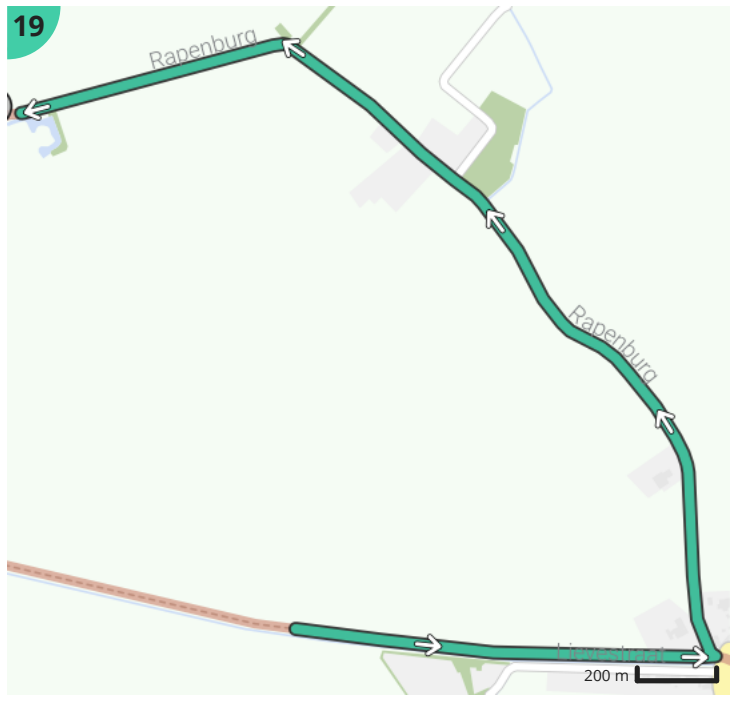
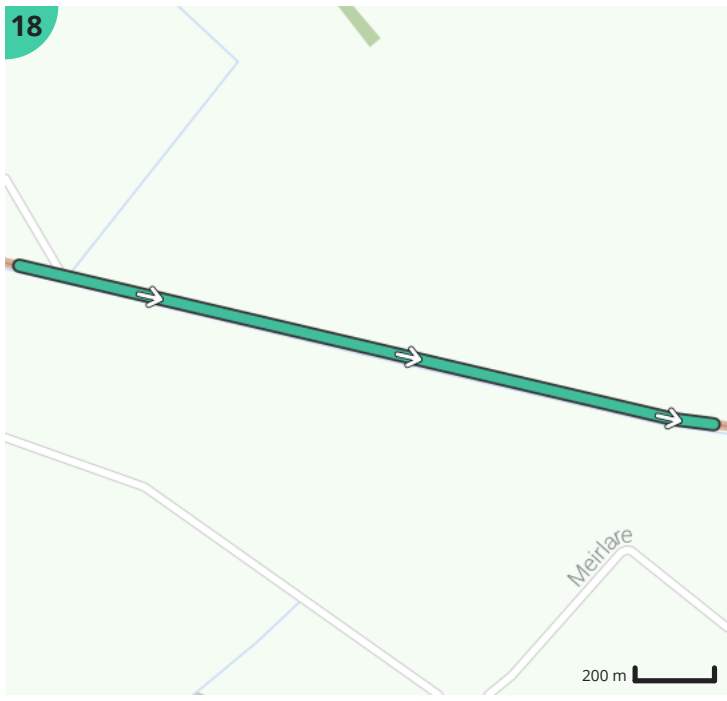
Legende

- Route
- Bezienswaardigheid
- Steilheid van beklimming
- Steilheid van afdaling








































Totaal	Type	Kaart- nummer	Informatie	Uurrooster 15 km/h	Volgende
0.0 km		1	Rapenburg	0 min	1.69 km
1.69 km		2		6 min	417 m
2.06 km		2	Brouwershuis en brouwerij		
2.1 km		2	Rechts afbuigen op Trekweg (Waarschoot)	8 min	317 m
2.42 km		2		9 min	543 m
2.97 km		3		11 min	642 m
2.97 km		3	Hoeve Banckaert-De Wispelaere		
3.05 km		3	Beirtjesbrug		
3.61 km		3	Ga rechtdoor op Legevoorde (Waarschoot)	14 min	720 m
4.33 km		4	Sla rechts af op Legevoorde (Waarschoot)	17 min	331 m
4.66 km		4	Houd links aan op Beke / Oude Staatsbaan (Waarschoot)	18 min	569 m
5.23 km		4	Sla links af op Priemwegel (Zomergem)	20 min	229 m
5.28 km		4	Parochiekerk Sint-Maurus		
5.31 km		4	Klooster van Beke		
5.46 km		4	Sla links af op Tuimelaar (Zomergem)	21 min	11 m
5.47 km		4	Sla rechts af op Korteboeken (Zomergem)	21 min	1.83 km
6.61 km		5	Onze-Lieve-Vrouwekapel		
7.01 km		5	Hoevewinkel Fruit-land		
7.31 km		6		29 min	722 m
8.03 km		6	Sla links af op Grote Steenweg (Zomergem)	32 min	5 m
8.03 km		6	Sla rechts af op Overdam (Zomergem)	32 min	1.48 km
8.09 km		6	Lindekenskruis		
9.52 km		7	Sla rechts af op Moerstraat (Zomergem)	38 min	722 m
10.06 km		8	Hoeve Van Parys		
10.24 km		8	Rechts afbuigen op Durmstraat (Zomergem)	40 min	31 m
10.27 km		8	Sla links af op Durmstraat (Zomergem)	41 min	165 m
10.44 km		8	Ga rechtdoor op Zomergemstraat (Zomergem)	41 min	248 m
10.69 km		8		42 min	1.59 km
11.27 km		8	Schipdonkkanaal		
11.27 km		8	Sluis van Schipdonk		

11.32 km		8	The bridge to nowhere en het Eilandje		
11.38 km		8	Het eiland in Merendree		
12.28 km		9	Sla rechts af op Schipdonkkouterstraat (Zomergem)	49 min	518 m
12.8 km		10	Sla rechts af op Schipdonkkouterstraat (Zomergem)	51 min	190 m
12.99 km		10	Rechts afbuigen op Rostraat (Zomergem)	51 min	237 m
13.23 km		10	Houd rechts aan op Rostraat (Zomergem)	52 min	726 m
13.28 km		10	Hoeve Van de Steene-Muylaert		
13.95 km		10	Sla scherp links af op Rohoek (Zomergem)	55 min	1.01 km
14.67 km		11	Hoeve Herteleer-Minnaert		
14.97 km		11	Rohoek		
14.97 km		11	Sla scherp rechts af op Molenbergstraat (Zomergem)	59 min	464 m
15.43 km		11	Oorlogsmonument WOI		
15.43 km		11	Gemeentehuis Zomergem		
15.43 km		11	Burgerhuis		
15.43 km		11	Burgerhuis		
15.43 km		11	Sla links af op Kattestraatje (Zomergem)	1 h 1 min	834 m
15.43 km		11	Villa		
15.79 km		11	Villa		
16.27 km		12	Sla links af op Hogenbrand (Zomergem)	1 h 5 min	43 m
16.31 km		12	Sla links af op Meesterwegel (Zomergem)	1 h 5 min	235 m
16.55 km		12	Sla rechts af op Uitgem (Zomergem)	1 h 6 min	193 m
16.74 km		12	Sla links af op Nekke (Zomergem)	1 h 6 min	36 m
16.78 km		12	Sla rechts af op Bauwerwaan (Zomergem)	1 h 7 min	1.74 km
16.78 km		12	Lataire Gerard		
17.7 km		13	Rijvers en Bauwerwaan op de Meetjeslandse Cuesta		
18.52 km		13	Sla rechts af op Bouaerdsdreef (Zomergem)	1 h 14 min	424 m
18.94 km		13	Sla scherp links af op Rijvers (Zomergem)	1 h 15 min	1.15 km
20.09 km		14	Sla scherp rechts af op Diepenbeek (Oostwinkel)	1 h 20 min	503 m
20.09 km		14	Keigatbos		
20.6 km		14	Sla links af op Mostmolen (Oostwinkel)	1 h 22 min	1.03 km
21.02 km		15	Hoeve Matthys-Dedeyne		

21.63 km		15	Sla rechts af op Leischoot (Oostwinkel)	1 h 26 min	250 m
21.88 km		15	Sla rechts af op Moststraat (Oostwinkel)	1 h 27 min	717 m
22.6 km		15	Sla links af op Diepenbeek (Oostwinkel)	1 h 30 min	716 m
22.63 km		15	Diepenbeekhoeve		
22.67 km		15	Hoeve Goed ten Diepenbeke		
23.31 km		16	Sla rechts af op Leischoot (Oostwinkel)	1 h 33 min	129 m
23.44 km		16	Sla links af op Hoekstraat (Ronsele)	1 h 33 min	747 m
24.19 km		16	Links afbuigen op Stoktevijver (Ronsele)	1 h 36 min	247 m
24.31 km		17	Stoktevijver		
24.44 km		17		1 h 37 min	2.75 km
27.19 km		18	Sla scherp links af op Rapenburg (Waarschoot)	1 h 48 min	1.69 km
28.85 km		19	't Hof van Rapenburg		
28.88 km		20		1 h 55 min	